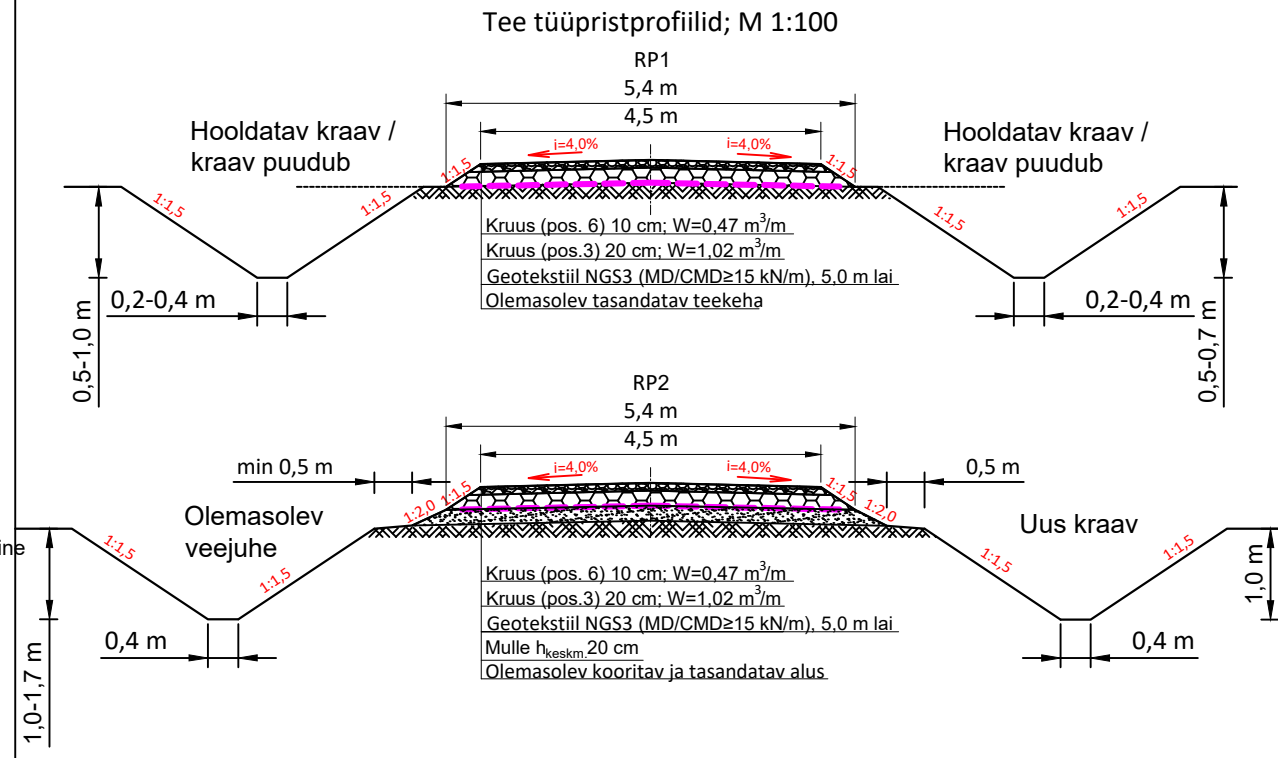
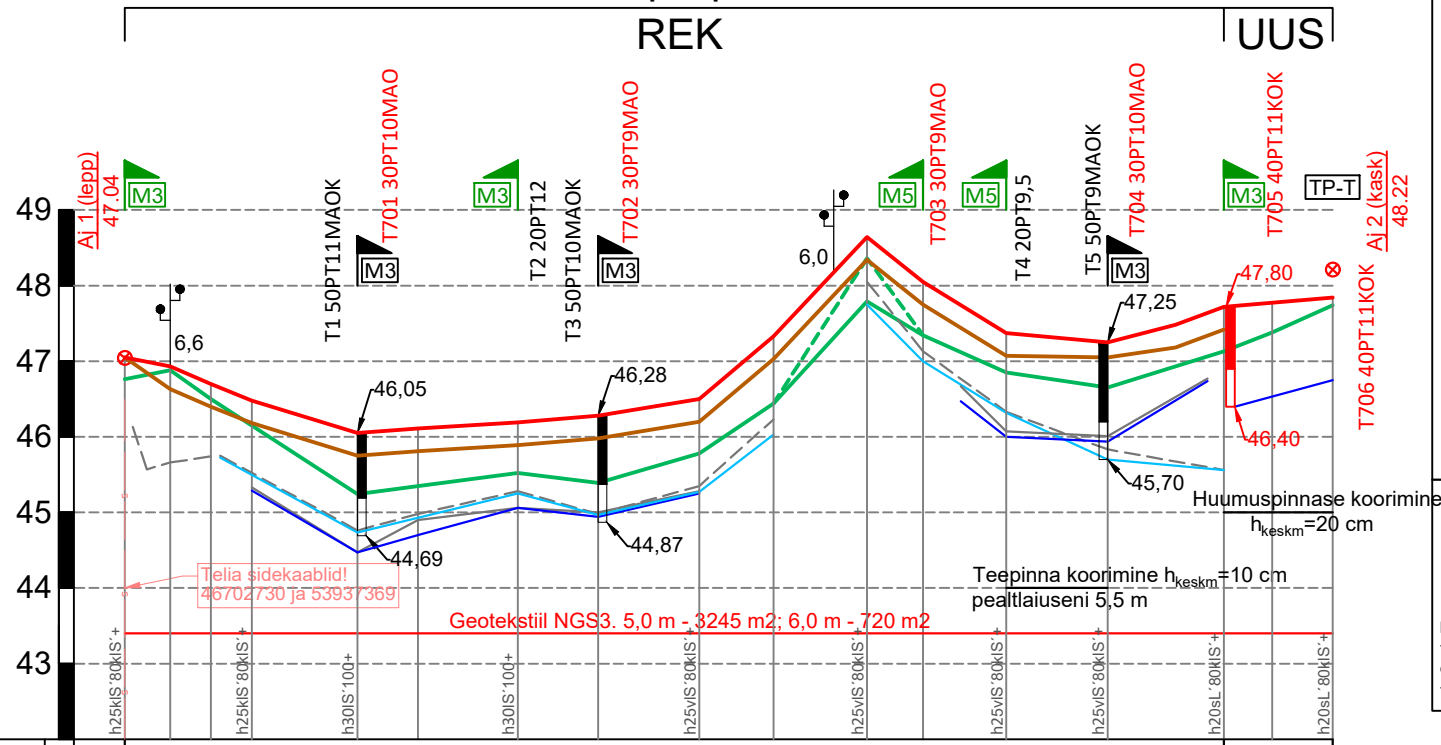
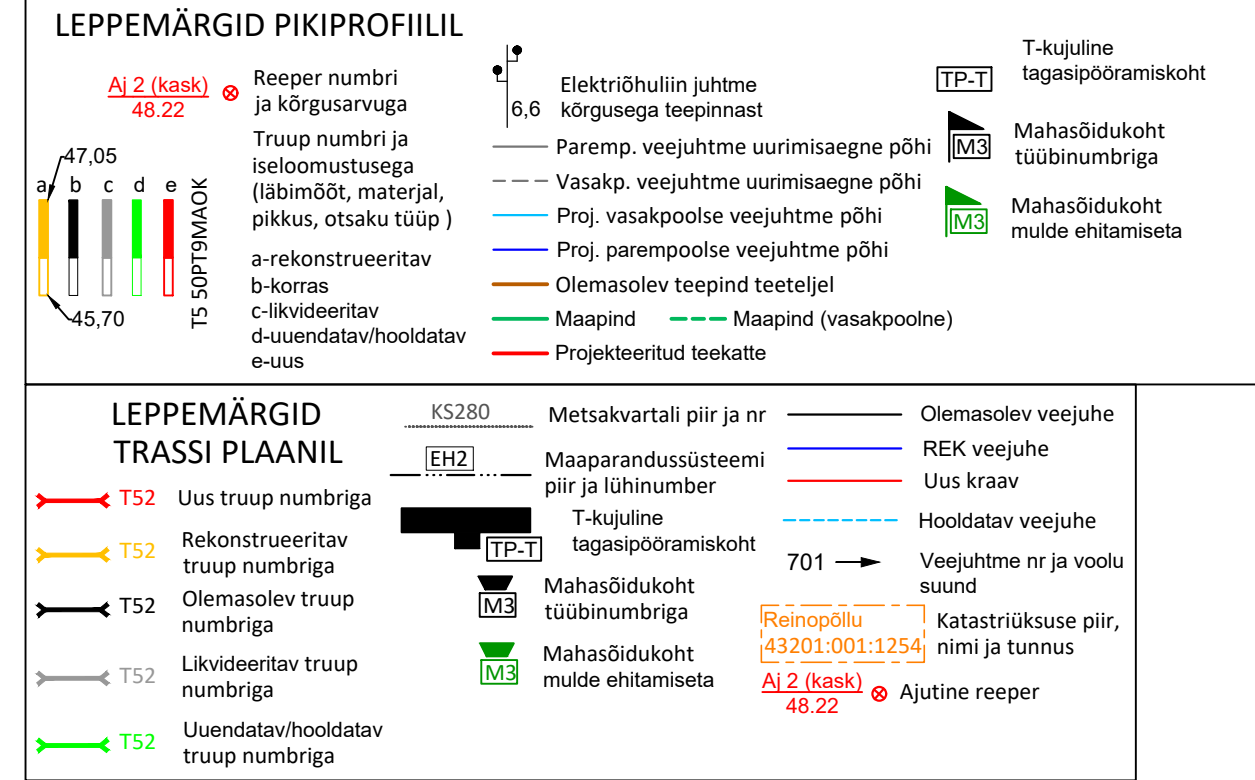


EH7 Ristimetsa tee pikiprofiil; REK 727 m; UUS 72 m



1	Ristprofiili nr	RP1	RP2
2	Teekatte paksus cm-tes	4,5-10-20-G	4,5-10-20-G-20
3	Teekatte kõrgusarvud tee teljel	m 47,05 46,48 46,05 46,19 46,28 46,50 48,64 48,05 47,37 47,25 47,72 47,84 47,84	
4	Teemulde kõrgusarvud tee teljel	m 47,05 46,18 45,75 45,89 45,98 46,20 48,34 47,75 47,07 46,95 47,42 47,54 47,54	
5	Vasakpoolse veejuhtme põhja kõrgusarv	m 46,13 45,66 45,74 45,75 44,76 45,28 44,98 45,28 46,03 47,75 47,00 46,33 45,70 45,56	
6	Parempoolse veejuhtme põhja kõrgusarv	m 45,33 44,50 44,70 45,06 44,98 45,25 46,47 46,00 45,92 46,67 46,40 46,75	
7	Olemasoleva mulde kõrgusarvud tee teljel	m 47,05 46,63 46,40 46,18 45,75 45,81 45,89 45,98 46,20 47,03 48,34 47,75 47,07 47,05 47,18 47,42 47,74	
8	Maapinna kõrgusarvud	m 46,76 46,88 46,50 46,15 46,15 45,38 45,52 45,39 45,78 46,44 48,35 47,79 47,34 46,85 46,65 47,13 47,38 47,74	
9	Pikettide vahekaugused	m 30 27 27 70 40 66 53 67 49 62 35 55 66 77 32 40 799 m	
10	Piketi number	PK0 0+30 0+57 PK1 PK2 2+40 PK3 3+53 PK4 4+49 PK5 5+35 PK6 PK7 PK8 8+32 PK9	
11	Sirge ja kõvera pikkus ning raadius tee teljel	m R50 134 R50 755 60 30	
12	Trassi kaugus tee teljest	m 8 6 6 7 8 7 7 7 8 8	
13	Kraavi siservesa kaugus tee teljest	m 3,5 3 3 3 4 4 3 3 3 4	
14	Sirgestatud trassi plaan		
15	Kraavi siservesa kaugus tee teljest	m 5 7 7 7 4 3 3 5 4	
16	Trassi kaugus tee teljest	m 5 7 7 7 7 5 7 7 5 9	
17	Kilometraaž	0 km	0,80 km



REG. nr: 14833287		Töö nr:	21-17	VER nr:	V01
Aadress: Salu tee 27, Lohkva küla, Luunja vald, 62207		Tellija: RMK			
e-mail: info@rekprojekt.ee. tel: 55662152					
MATER: MP0322-00, MU0322-00. MTR: EEP004306					
Autor:	A. Glazatšev	Töö nimetus: Aki maaparandussüsteemi maaparandusehitiste rekonstrueerimise ning teede rekonstrueerimise ja ehitamise projekt			
Vast. spets:	A. Glazatšev	Joonise nimetus: Ristimetsa tee piki- ja ristprofiilid			
Autodesk Civil 3D 2022. SN: 569-11754382		Kuupäev:	19/05/22	Mõõtkava:	M 1:100/5000
		Joonise nr:	2		